

ANEXO

PARQUES Y JARDINES

Culleredo posee **suelos de buena aptitud forestal**, con débiles limitaciones para el crecimiento de los bosques productivos. La vocación forestal de Culleredo se refleja en que **el 59,10% de la superficie es forestal**, de la cual el 80% está arbolada y el 20% está ocupada por matorral y zona rocosa.

USOS	SUPERFICIE (HA)	%SOBRE SUP. TOTAL
Forestal arbolado	2951,97	47,22
Matorral	742,54	11,88
No forestal	2557,49	40,90
TOTAL SUPERFICIE		
FORESTAL	3694,51	59,10
TOTAL SUPERFICIE	6252	100,00

Clasificación de la superficie por usos del suelo.

Podemos decir que Culleredo tiene un **pulmón verde**.

Podemos destacar como el espacio natural más importante del Concello a **Monte Xalo**, con una superficie de 400 Ha.. EL ayuntamiento de Culleredo tratará de forma coordinada con la Administración Autónoma de defender y proteger este importante espacio natural a través de un **Plan de conservación del Habitat del Monte Xalo**, abarcando la protección y defensa de los monumentos naturales, los paisajes y biotipos protegidos, y definir las áreas recreativas, de interés paisajístico y la política forestal del parque.

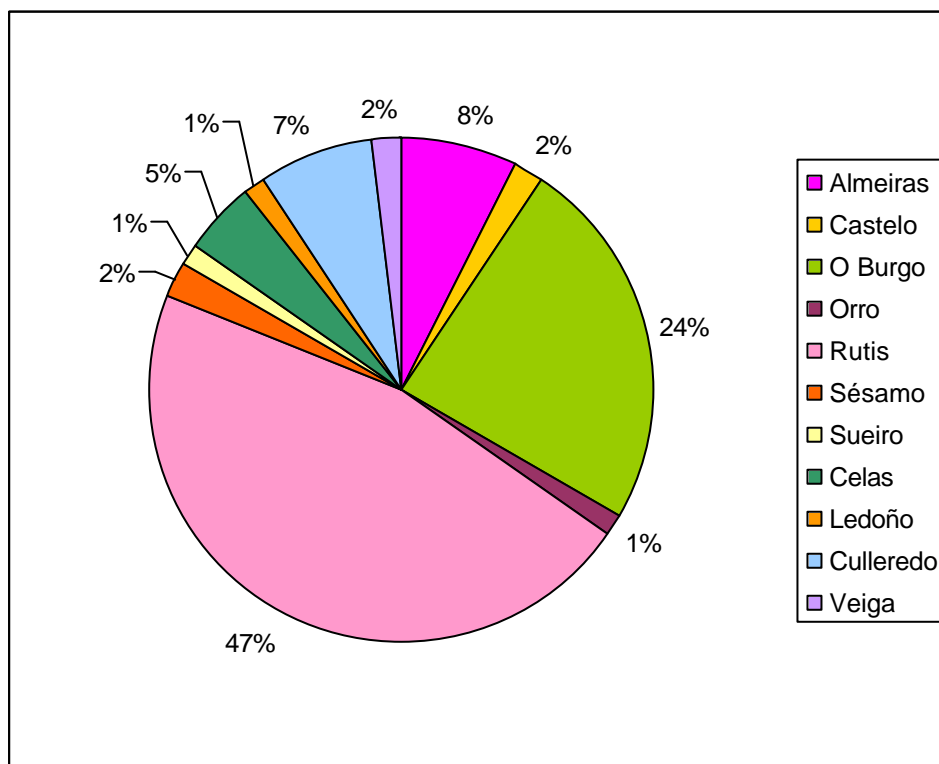
Una de las grandes apuestas del Concello de Culleredo es la de incidir en la **mejora y mantenimiento de las zonas verdes y ajardinadas**. Satisfaciendo así las necesidades y demandas ciudadanas de espacios públicos de ocio esparcimiento y descanso. Poniéndose como meta alcanzar una superficie ajardinada municipal de 300.000m² en el año 2.003. En la actualidad (año 2.001) dicha meta ha sido superada alcanzando una superficie ajardinada de **335.971 m²**

ESTUDIO DE LAS ZONAS A MANTENER Y CONSERVAR

1.1.- Análisis de las zonas verdes del Ayuntamiento de Culleredo:

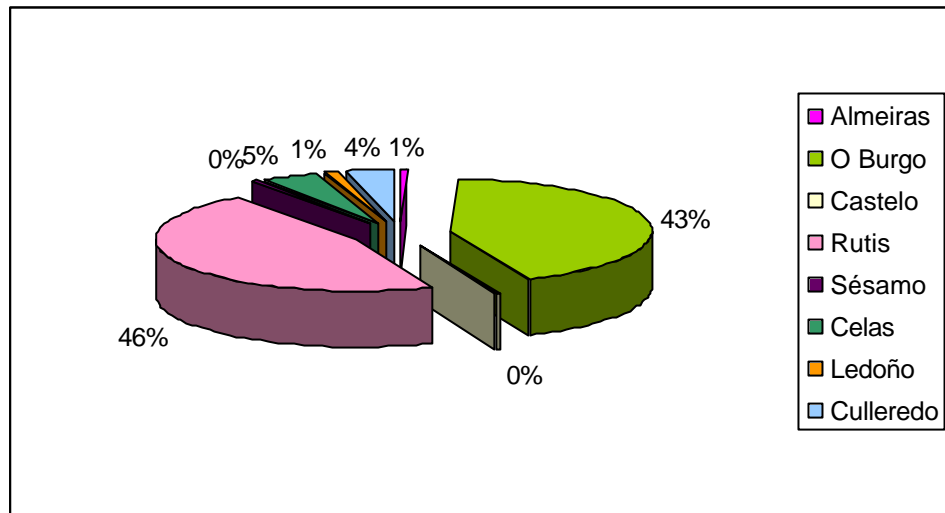
En el año 1998, año del último censo, el término municipal de Culleredo contaba con una población de 18.743 habitantes.

La distribución de la población por parroquias, nos indica que existen 2 grandes núcleos que aglutinan al 71% de los habitantes del Ayuntamiento. Por parroquias la distribución sería la siguiente:



El Ayuntamiento de Culleredo cuenta en la actualidad con una superficie ajardinada total de 335.971 m².

La superficie ajardinada ha ido incrementándose a lo largo de los últimos años y así la distribución actual de las zonas ajardinadas por parroquias es la siguiente:

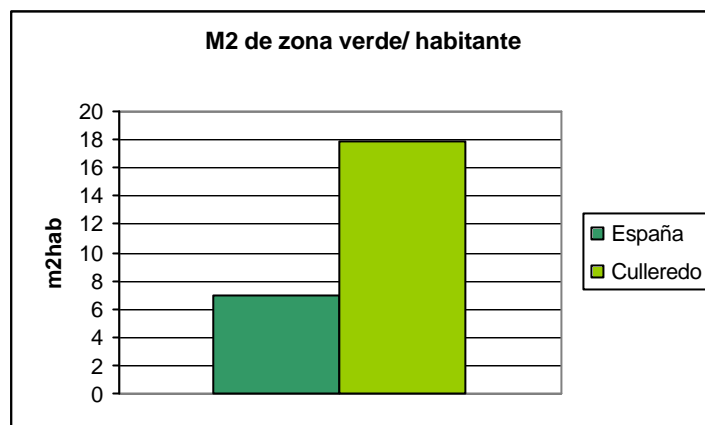


Tomando como base la población censada en 1998, observamos que el Ayuntamiento de Culleredo cuenta con una superficie media de 17,92 m² de zona verde por habitante.

En España, la media de zona ajardinada por habitante se sitúa en 7 m²/ hab.

La superficie verde / habitante en Culleredo es más del doble de la media española.

La superficie mínima recomendada por la Unión Europea es de 10 a 20 m² /hab. El Ayuntamiento de Culleredo con casi 18 m² / hab, cumple sobradamente con la recomendación europea.



Nota importante:

En el estudio de los ratios expuestos en el presente epígrafe no se ha tenido en cuenta la superficie municipal de Monte Xalo. El Monte Xalo presenta áreas de propiedad privada, vecinal y municipal. La superficie municipal está formada por 227.63 Ha.

Si sumamos esta superficie verde a las citadas anteriormente, los m2 de zona verde en el municipio de Culleredo se elevan a 2.612.271 m2.

Por lo tanto, el ratio m2 de zona verde / hab quedaría establecido en 139.5 m2 zona verde / hab.

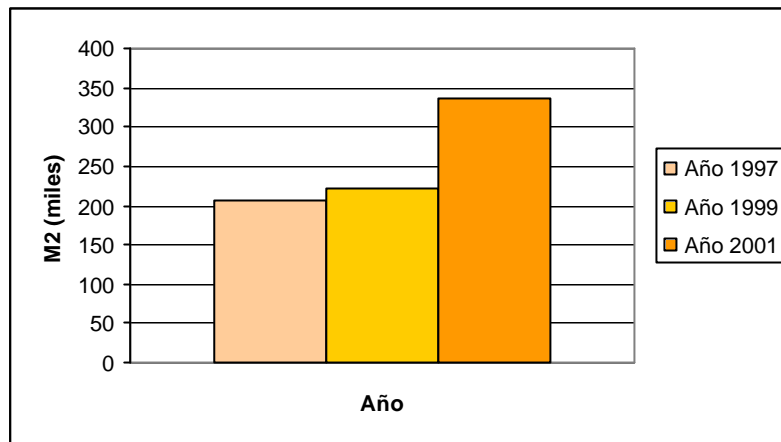
1.2. A.- Evolución de la superficie ajardinada en el Ayuntamiento de Culleredo desde el año 1997 hasta el actual:

En el año 1997, el Ayuntamiento de Culleredo, contaba con una superficie ajardinada total de 207.600 m2.

En el año 1999, la superficie ascendía a 221.760 m2, lo que supone un incremento del 6,8% con respecto a la superficie que se mantenía en el año 1997.

Actualmente, la superficie ajardinada en el Ayuntamiento de Culleredo está formada por **335.971 m2**, lo que significa que se produjo un **incremento sobre el año 1999 del 51,5%**.

El parámetro m2 de zona ajardinada / habitante, ha seguido la una evolución ascendente como puede observarse en el siguiente gráfico:



1.2. B.- Zonas verdes del Ayuntamiento de Culleredo, según su ubicación en el término municipal:

El Ayuntamiento de Culleredo, lo forman un total de 11 parroquias. Son las siguientes:

- El Burgo,
- Almeiras,
- Rutis,
- Culleredo,
- Ledoño,
- Castelo.
- Veiga
- Celas
- Sueiro
- Orro

La distribución de las zonas ajardinadas según su distribución en el término municipal es la siguiente:

- EL BURGO:

Año 1997		Año 1999		Año 2001	
Nombre	M2	Nombre	M2	Nombre	M2
P. Marítimo I Fase	14.294	Servicios Múltiples	685	Vecinos del Burgo	2.400
P. Marítimo II Fase	3.343	Casa Rosa	1.235	Las Palmeras	25
P. Marítimo III Fase	8.000	A Cepa	170	Freitava IV	365
Parque P. Marítimo	72.000	Avda Galicia	52	Coleg I. Díaz Pardo	2.800
P. Tierno Galván	16.149	Plaza O Cruceiro	16		
Paseo Fernando II	11.500	Urb La Encina	200		
Freitava II	100	Costa da Lonxa	410		
Plaza Europa	2.866	Rúa Ferrocarril	335		
Plaza Galicia	500				
Burgosol	1.641				
Conservatorio	2.000				
Fuente A. de Ama	100				
Los Molinos	2.300				
I.E.S.	52				
Pablo Picasso	543				
U. A. 34	407				
		<i>Total:</i>	<i>3.103</i>	<i>Total:</i>	<i>5.590</i>
<i>TOTAL:</i>	<i>135.845</i>	<i>TOTAL:</i>	<i>138.948</i>	<i>TOTAL:</i>	<i>144.538</i>

- ALMEIRAS:

Año 1997		Año 1999		Año 2001	
Nombre	M2	Nombre	M2	Nombre	M2
Iglesia Almeiras	130	Plaza do Cavaleiro	690	Coleg. Castelao	350
		Ombre	686		
		Atrio de la Iglesia	65		
		<i>Total:</i>	<i>1.441</i>	<i>Total:</i>	<i>350</i>
<i>TOTAL:</i>	<i>130</i>	<i>TOTAL:</i>	<i>1.571</i>	<i>TOTAL:</i>	<i>1.921</i>

- RUTIS:

Año 1997		Año 1999		Año 2001	
Nombre	M2	Nombre	M2	Nombre	M2
Plz Sagrada Familia	2.389	Roi Xordo	146	Edificio Sebio	75
Urb. Río Trabe	5.000	A Senra	1.080	Edificio El Paso	2.845
Luis Seoane	600	Rúa Irmadiños	1.103	U. A.10	1.400
Ana Mª Fernández	359	Rúa Pablo Iglesias	4	Urb. Cordeda	29.230
Edificio Autopistas	54	Avda de Vilaboa	128	U. A. 2	1.700
Sofía Casanova	3.309	Arb Vicent Risco	62	Paseo Marítimo	55.745
Edificio Boavista	883	Vicente Risco	2.040	Coleg. S. Casanova	3.300
Parque de la Iglesia	3.500	Lavadero Cordeda	127	Escuela A Corveira	270
U.A. 68	400	Resid. Portazgo	1.632		
U.A. 15	451	Edificio As Brañas	137		
Tarreo	1.000	Rúa da Paz	96		
Edificio Churín	133	Rúa do Pasaxe	186		
A. López Camba	5.444				
Isleta Portazgo	145				
Piscina Municipal	2.406				
Plaza Sta. Gema	3.229				
Plaza Castelao	2.358				
U.A.5	1.664				
Edificio Torres Verdes	800				
P. Marítimo IV Fase	12.385				
Ferrol-Coruña	1.100				
U. A. 1	5.600				
		<i>Total:</i>	<i>6.741</i>	<i>Total:</i>	<i>94.565</i>
<i>TOTAL:</i>	<i>53.209</i>	<i>TOTAL:</i>	<i>59.950</i>	<i>TOTAL:</i>	<i>154.515</i>

- CULLEREDO:

Año 1997		Año 1999		Año 2001	
Nombre	M2	Nombre	M2	Nombre	M2
Plaza Tarrío	119	Plaza Azul Liñares	235	Polideportivo Tarrío	350
Centro de Salud	255			Colegio Tarrío	9.740
Ladrón de Guevara	2.306			Escuela O Curro	265
		<i>Total:</i>	235	<i>Total:</i>	10.355
<i>TOTAL:</i>	2.680	<i>TOTAL:</i>	2.915	<i>TOTAL:</i>	13.270

- LEDOÑO:

Año 1997		Año 1999		Año 2001	
Nombre	M2	Nombre	M2	Nombre	M2
Pista polideportiva	600	Parque - Merendero	2.640		
		<i>Total:</i>	2.640		
<i>TOTAL:</i>	600	<i>TOTAL:</i>	3.240	<i>TOTAL:</i>	3.240

- SESAMO:

Año 1997		Año 1999		Año 2001	
Nombre	M2	Nombre	M2	Nombre	M2
San Cosme	400			Escuela O Cornedo	739
Plaza M. Valcarce	100				
				<i>Total:</i>	739
<i>TOTAL:</i>	500			<i>TOTAL:</i>	1.239

- CASTELO:

Año 1997		Año 1999		Año 2001	
Nombre	M2	Nombre	M2	Nombre	M2
Capilla A Folgueira					
Parque de la Iglesia					
<i>TOTAL:</i>	<i>1.000</i>			<i>TOTAL:</i>	<i>1.000</i>

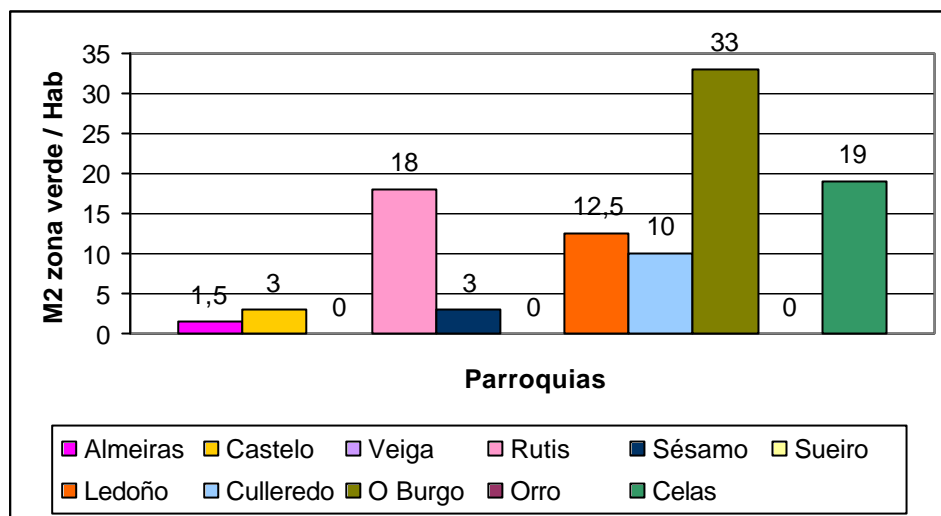
- CELAS:

Año 1997		Año 1999		Año 2001	
Nombre	M2	Nombre	M2	Nombre	M2
Torre de Celas	12.000			Escuela Celas	1.212
Parque de Peiro	1.636			Escuela Vinseira	1.400
				<i>Total:</i>	<i>2.612</i>
<i>TOTAL:</i>	<i>13.636</i>			<i>TOTAL:</i>	<i>16.248</i>

Se observa que los núcleos donde se concentra la población, son también los que mayores áreas de superficie verde reúnen.

Estas zonas son áreas urbanas, que requieren más zonas verdes de esparcimiento o pulmones verdes. Las zonas rurales, si bien, disponen de espacios ajardinados, lo hacen en menor medida. Por su propia ubicación y entorno la necesidad de estos espacios también es mucho menor.

Gráficamente y a modo de resumen, veamos que superficie verde por habitante le corresponde a cada parroquia:



EVOLUCIÓN DE LAS INVERSIONES EN EL AYUNTAMIENTO DE CULLERDO DESDE EL AÑO 1.997

El Ayuntamiento de Culleredo en los últimos años ha realizado inversiones importantes en el ámbito de parques y jardines alcanzando así los objetivos propuestos :un incremento considerable en metros cuadrados de sus parques y en su mantenimiento.

Para el cálculo de las inversiones hay que considerar dos puntos:

1.- **mantenimiento** se realiza en función de los metros cuadrados y el coste por metro cuadrado.

El precio del metro cuadrado es:

Valor estipulado + incremento del IPC.

Incremento IPC año 1.998 1,4%

Incremento IPC año 1.999 2,9%

Incremento IPC año 2.000 4%

- Precios jardín Celas:

AÑO	1998	1.999	2.000	2.001
PRECIO ptas.	440 PTS/M2	447 PTS/M2	460 PTS/M2	478,4 PTS/M2
PRECIO euros	2,64 euros	2,69 euros	2,76 euros	2,88 euros

2.- Facturación en obras.

- Las obras realizadas por Jardín Celas son:
 - Año 1.998: 1.341.039 ptas. 8.059,81 euros
 - Año 1.999: 18.786.257 ptas. 112.907,68 euros
 - Año 2.000: 3.907.551 ptas. 23.484,85 euros.

- EL BURGO:

Año 1997		Año 1999		Año 2001	
Nombre	M2	Nombre	M2	Nombre	M2
P. Marítimo I Fase	14.294	Servicios Múltiples	685	Vecinos del Burgo	2.400
P. Marítimo II Fase	3.343	Casa Rosa	1.235	Las Palmeras	25
P. Marítimo III Fase	8.000	A Cepa	170	Freitava IV	365
Parque P. Marítimo	72.000	Avda Galicia	52	Coleg I. Díaz Pardo	2.800
P. Tierno Galván	16.149	Plaza O Cruceiro	16		
Paseo Fernando II	11.500	Urb La Encina	200		
Freitava II	100	Costa da Lonxa	410		
Plaza Europa	2.866	Rúa Ferrocarril	335		
Plaza Galicia	500				
Burgosol	1.641				
Conservatori	2.000				
Fuente A. de Ama	100				
Los Molinos	2.300				
I.E.S.	52				
Pablo Picasso	543				
U. A. 34	407				
		<i>Total:</i>	<i>3.103</i>	<i>Total:</i>	<i>5.590</i>
TOTAL:	135.845	TOTAL:	138.948	TOTAL:	144.538

	m2		m2		m2
TOTAL PTAS	59.771.800		62.109.756		69.146.979
	ptas		ptas		ptas
TOTAL EURO	359.235,75		373.287,15		415.581,71

- ALMEIRAS:

Año 1997		Año 1999		Año 2001	
Nombre	M2	Nombre	M2	Nombre	M2
Iglesia Almeiras	130	Plaza do Cavaleiro	690	Coleg. Castelao	350
		Ombre	686		
		Atrio de la Iglesia	65		
		<i>Total:</i>	<i>1.441</i>	<i>Total:</i>	<i>350</i>
TOTAL:	130 m2	TOTAL:	1.571 m2	TOTAL:	1.921 m2
Total ptas	60.720 ptas		702.237 ptas		919.006,4 ptas
TOTAL euros	364,93		4.220,53		5.523,34

- RUTIS:

Año 1997		Año 1999		Año 2001	
Nombre	M2	Nombre	M2	Nombre	M2
Plz Sagrada Familia	2.389	Roi Xordo	146	Edificio Sebio	75
Urb. Río Trabe	5.000	A Senra	1.080	Edificio El Paso	2.845
Luís Seoane	600	Rúa Irmandiños	1.103	U. A.10	1.400
Ana M ^a Fernández	359	Rúa Pablo Iglesias	4	Urb. Cordeda	29.230

Edificio Autopistas	54	Avda de Vilaboa	128	U. A. 2	1.700
Sofía Casanova	3.309	Arb Vicent Risco	62	Paseo Marítimo	55.745
Edificio Boavista	883	Vicente Risco	2.040	Coleg. S. Casanova	3.300
Parque de la Iglesia	3.500	Lavadero Cordeda	127	Escuela A Corveira	270
U.A. 68	400	Resid. Portazgo	1.632		
U.A. 15	451	Edificio As Brañas	137		
Tarreo	1.000	Rúa da Paz	96		
Edificio Churín	133	Rúa do Pasaxe	186		
A. López Camba	5.444				
Isleta Portazgo	145				
Piscina Municipal	2.406				
Plaza Sta. Gema	3.229				
Plaza Castelao	2.358				
U.A.5	1.664				
Edificio Torres Verdes	800				
P. Marítimo IV Fase	12.385				
Ferrol-Coruña	1.100				
U. A. 1	5.600				
		<i>Total:</i>	<i>6.741</i>	<i>Total:</i>	<i>94.565</i>
TOTAL:	53.209 m2	TOTAL:	59.950 m2	TOTAL:	154.515 m2

Total ptas	23.411.960 0 ptas		26.797.650 0 ptas		73.919.976 ptas
TOTAL euros	140.708,7 1		161.057,1 2		444.268,00

- CULLEREDO:

Año 1997		Año 1999		Año 2001	
Nombre	M2	Nombre	M2	Nombre	M2
Plaza Tarrío	119	Plaza Azul Liñares	235	Polideportivo Tarrío	350
Centro de Salud	255			Colegio Tarrío	9.740
Ladrón de Guevara	2.306			Escuela O Curro	265
		<i>Total:</i>	<i>235</i>	<i>Total:</i>	<i>10.355</i>
TOTAL:	2.680 m2	TOTAL:	2.915 m2	TOTAL:	13.270 m2
Total ptas	1.179.20 0 ptas		1.303.00 5 ptas		6.348.368 ptas
Total euros	7.087,13		7.831,22		38.154,46

-

-

-

- LEDOÑO:

Año 1997		Año 1999		Año 2001	
Nombre	M2	Nombre	M2	Nombre	M2
Pista polideportiva	600	Parque - Merendero	2.640		
		<i>Total:</i>	<i>2.640</i>		
TOTAL:	600 m2	TOTAL:	3.240 m2	TOTAL:	3.240 m2
Total ptas	264.000 ptas		1.448.28 0 ptas		1.550.01 6 ptas

Total euros	1.586,67		8.704,34		9.315,78
--------------------	-----------------	--	-----------------	--	-----------------

- SESAMO:

Año 1997		Año 1999		Año 2001	
Nombre	M2	Nombre	M2	Nombre	M2
San Cosme	400			Escuela O Cornedo	739
Plaza M. Valcarce	100				
				<i>Total:</i>	<i>739</i>
TOTAL:	500 m2			TOTAL:	1.239 m2
Total ptas	220.000 ptas				592.737,6 ptas
Total euros	1.322,23				3.562,42

- CASTELO:

Año 1997		Año 1999		Año 2001	
Nombre	M2	Nombre	M2	Nombre	M2
Capilla A Folgueira					
Parque de la Iglesia					
TOTAL:	1.000 m2			TOTAL:	1.000 m2
Total ptas	440.000 ptas				440.000 ptas
Total euros	2.644,45				2.644,45

- CELAS:

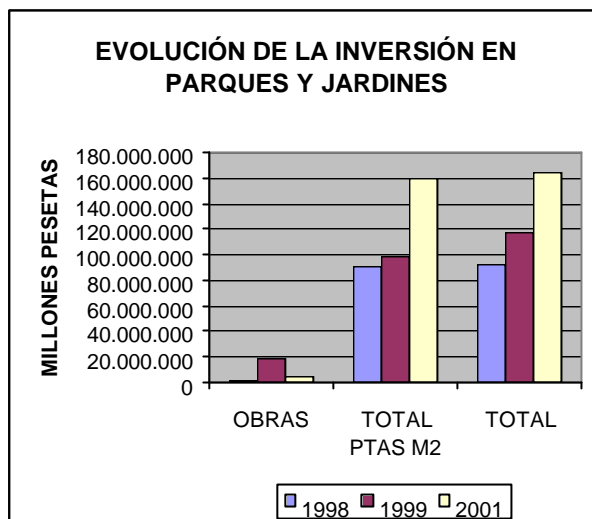
Año 1998		Año 1999		Año 2001	
Nombre	M2	Nombre	M2	Nombre	M2
Torre de Celas	12.000			Escuela Celas	1.212
Parque de Peiro	1.636			Escuela Vinseira	1.400
				<i>Total:</i>	<i>2.612</i>
TOTAL:	13.636 m2			TOTAL:	16.248 m2
Total ptas	5.999.840 ptas				7.773.043,2 ptas
Total euros	36.059,76				46.716,93

SUPERFICIE TOTAL AJARDINADA

AÑOS	1998	1999	2001
TOTAL m2	207600 M2	221760 M2	335971 M2

INVERSIÓN TOTAL

AÑOS	1998	1999	2001
OBRAS-PTAS	1.341.039	18.786.257	3.907.551
OBRAS-EUROS	8.059,81	112.907,68	23.484,85
TOTAL PTAS/M2	91.344.000	99.126.720	160.594.138
TOTAL-EUROS/M2	548.988,50	595.763,59	965.190,20
TOTAL PTAS	92.685.039	117.912.977	164.501.689
TOTAL EUROS	557.048,30	708.671,26	988.675,06



Fuente: Elaboración propia. Ayuntamiento de Culleredo

INVENTARIO APROXIMADO DE ELEMENTOS EN LAS ZONAS AJARDINADAS PÚBLICAS DEL AYUNTAMIENTO DE CULLEREDO.

VEGETACIÓN:

? **ARBOLADO: 2.760 unidades.**

- Populus (chopos).
- Platanus (Plátanos de sombra).
- Quercus rubra (Roble americano).
- Coníferas varias (Thujas, Cupressus...).

La mayoría de las especies existentes son caducas, buena característica para nuestro clima que permite la necesaria insolación en invierno y protegen del sol en el verano.

? **ARBUSTOS: 6.850 unidades.**

- Juniperus (Juniperos).
- Rhododendron azalea (Azaleas).
- Ericas (Brezos).
- Camellia (Camelia).
- Aromáticas (Santolina, Lavanda, Tomillo).

La casi totalidad de los arbustos se encuentran agrupados formando macizos o parterres, lo que hace que el mantenimiento de las zonas ajardinadas sea más racional. Muchos de ellos presentan porte tapizante, e impiden con su crecimiento la proliferación de malas hierbas, lo que implica un menor mantenimiento de los mismos.

? **PALMERAS: 80 unidades.**

Fundamentalmente se localizan *Trachycarpus fortunei* (Palmito) y *Phoenix canariensis* (Palmera canaria).

EQUIPAMIENTO:

? **PALMERAS: 390 unidades.**

Se observan varios modelos: Plástico, listones de madera, metálicas, etc.

? **BANCOS: 720 unidades.**

Pueden ser de varios modelos y materiales, entre ellos: listones de madera, tipo Contener, prefabricados de hormigón, cantería, de perpiano de granito, etc.

? **FUENTES – BEBEDEROS: 50 unidades.**

? **JUEGOS INFANTILES: 150 unidades.**

Juegos en modelos diferentes, provistos de goma anticaídas, en muchas zonas.

? **ALUMBRADO: 810 unidades.**

Farolas con fuste pintado en color “azul culleredo”. Luminaria en globo, farol, etc.

Nota: En el número de farolas anteriores no se han contabilizado las farolas presentes en el Paseo Marítimo, que podrían suponer del orden de 500 unidades más.

RESUMEN INVENTARIO ESPECIES VEGETALES:

El inventario pormenorizado de las especies presentes en cada uno de los jardines a mantener y conservar se encuentra en los ANEXOS I y II, aquí a modo de resumen se hará un inventario de especies global.

- ARBOLADO:

UD	NOMBRE CIENTIFICO	NOMBRE COMUN
4	<i>Prunus serrulata</i> `Kanzan`	Cerezo ornamental
2	<i>Parkinsonia aculeata</i>	Palo verde mejicano
5	<i>Pinus</i> sp.	Pino
20	<i>Quercus rubra</i>	Roble americano
4	<i>Morus alba</i>	Morera blanca
2	<i>Cedrus atlantica</i> `Glauca`	Cedro del Atlas
9	<i>Picea abies</i>	Falso abeto
47	<i>Thuja plicata</i>	Tuja
13	<i>Betula alba</i>	Abedul
1	<i>Acer platanoides</i> `C. King`	Arce
5	<i>Acer negundo</i>	Arce
3	<i>Fagus sylvatica</i> `Purpurea`	Haya roja
2	<i>Betula alba</i> `Pendula`	Abedul péndulo
4	<i>Liquidambar styraciflua</i>	Liquidambar
47	<i>Prunus cerasifera</i>	Prunus
7	<i>Acer platanoides</i>	Arce real

12	Ligustrum japonicum	Aligustre
19	Robinia pseudoacacia	Falsa acacia
23	Ulmus sp.	Olmo
21	Acacia dealbata	Mimosa
8	Cercis siliquastrum	Arbol del Amor
1	Araucaria heterophylla	Araucaria de pisos
17	Liriodendron tulipifera	Tulipero de Virginia
16	Populus canariensis	Chopos
1	Acer pseudoplatanus	Arce
19	Juglans regia	Nogal
8	Castanea sativa	Castaño
6	Laurus nobilis	Laurel
8	Pinus pinaster	Pino marítimo
3	Magnolia grandiflora	Magnolio
4	Eucaliptus globulus	Eucalipto
8	Salix sp.	Sauce
39	Salix babylonica	Sauce llorón
4	Alnus glutinosa	Aliso
1	Olea europea	Olivo
6	Ailantus altissima	Ailanto
14	Quercus robur	Carballo
21	Platanus hibryda	Plátano
10	Cupressus sempervirens	Ciprés
2	Thuja orientalis	Tuja
1	Acacia melanoxylon	Acacia de madera negra
4	Cedrus deodara	Cedro del Himalaya
1	Pinus radiata	Pino insigne
4	Prunus avium	Cerezo
13	Acer sp.	Arce
2	Chamaecyparis lawsoniana	Chamaeciparis
1	Pseudotsuga menziesii	Abeto de Douglas
1	Ulmus gabra 'Pendula'	Olmo llorón
2	Ginkgo biloba	Ginkgo
2	Morus alba 'Pendula'	Morera péndula
1	Taxus baccata	Tejo
3	Catalpa bignonioides	Catalpa
481	TOTAL ARBOLES	

▪ **ARBUSTOS:**

UD	NOMBRE CIENTIFICO	NOMBRE COMUN
----	-------------------	--------------

5	Magnolia x soulangeana	Magnolia
3	Nandine domestica	Nandina
17	Lantana selloana	Lantana
3	Chamaecyparis pisifera	Chamaecyparis
6	Berberis 'Red Jewel'	Berberis
4	Gardenia jasminoides	Gardenia
30	Evonimus japonica	Evonimo
11	Lavandula officinalis	Lavanda
16	Hebe sp	Verónica
18	Cotoneaster horizontalis	Cotoneaster
3	Coprosma sp.	Coprosma
21	Hidrangea macrophylla	Hortensia
7	Weigela sp.	Weigela
8	Santolina chamaecyparissus	Santolina
56	Rhododendron azalea	Azalea
13	Cuphea sp.	Cofea
17	Juniperus sp.	Junipero rastrero
13	Rhododendron sp.	Rododendro
6	Escallonia sp	Escalonia
39	Camellia japonica	Camelia
39	Abelia floribunda	Abelia
16	Leptospermum scoparicum	Leptospermun
2	Juniperus comunis	Junipero
1	Westringia sp.	Westringia
3	Nerium oleander	Adelfa
8	Osmanthus sp.	Osmantus
4	Thuja occidentalis 'Rheingold'	Tuja dorada
11	Viburnum tinus	Durillo
1	Juniperus chinensis	Junipero
3	Dodonea viscosa	Dodonea
1	Punica granatum 'Nana'	Granado enano
5	Ozothamus sp.	Ozotamus
6	Grevillea rosmarinifolia	Grevillea
1	Ceanothus thysiflorus 'Repens'	Ceanotus
2	Poligala mirtyfolia	Poligala
6	Berberis th 'Atropurpurea'	Berberis
4	Ilex crenata 'Golden Gem'	Acebo rastrero
2	Cedrus deodara 'Postrata'	Cedro rastrero
1	Eugenia mirtyfolia	Eugenia
7	Hipericum cal. 'Tricolor'	Hierba de San Juan
4	Phormium tenax	Formio
5	Pittosporum tobira	Pitosporo

3	Spiraea sp	Espirea
1	Ilex aquifolium `Variegata`	Acebo variegado
4	Ilex aquifolium	Acebo
5	Dracaena sp	Drácena
1	Rhapiolepis ovata	Rafiolepis
1	Photinia fraserii	Fotinia
2	Hibiscus syriacus	Hibisco
5	Pitosporum tobira `Nana`	Pitosporo enano
3	Tamarix gallica	Tamarix
2	Buxus sempervirens	Boj
3	Eriobotrya japonica	Níspero
9	Ficus carica	Higuera
7	Yucca gloriosa	Yuca
2	Ligustrum ovalifolium	Aligustre
5	Agave americana	Pita
3	Aucuba japonica	Aucuba
8	Zantedeschia aethiopica	Cala
19	Rosa sp.	Rosal
2	Malus sp.	Manzano ornamental
5	Citrus lemon	Limonero
1	Canna indica	Caña india
2	Philadelphus coronarius	Cinamomo
3	Vitis vinifera	Vid
2	Cortaderia selloana	Plumacho
3	Pittosporum tenuifolium	Rizadillo
1	Buddleia davidii	Arbol de las mariposas
1	Prunus laurocerassus	Laurel real
531	TOTAL ARBUSTOS	

- PALMERAS:

UD	NOMBRE CIENTIFICO	NOMBRE COMUN
2	Chamaerops humilis	Palmito
2	TOTAL PALMERAS	

- FRUTALES:

UD	NOMBRE CIENTIFICO	NOMBRE COMUN
50	Varios	Frutales
50	TOTAL FRUTALES	

- SETOS:

M.L.	NOMBRE CIENTIFICO	NOMBRE COMUN
322	Thuja plicata	Thuja
418	Cupressocyparis leilandii	Ciprés de Leiland
8	Hidrangea macrophylla	Hortensia
8	Ligustrum ovalifolium	Aligustre
59	Buxus sempervirens	Boj
178	Evonimus japonica	Evonimo
	Photinia fraserii	Fotinia
	Eleagnus sp.	Eleagno
	Metrosideros excelsa	Metrosidero

Los setos en los que no figura la medición corresponden a la Urbanización Cordeda.

- TAPIZANTES:

M2	NOMBRE CIENTIFICO	NOMBRE COMUN
240	Carpobrotus edulis	Uña de gato
5	Vinca pervinca	Vinca
	Hedera helix	Hiedra
	Cotoneaster horizontalis	Cotoneaster

Las tapizantes en las que no figura la medición corresponden a la Urbanización Cordeda.

RESUMEN INVENTARIO EQUIPAMIENTO:

El equipamiento de cada uno de los jardines a mantener y conservar se encuentra desglosado en los ANEXOS I y II. A modo de resumen se puede ver el equipamiento en las siguientes tablas:

- MOBILIARIO:

UD	DESCRIPCION	MATERIAL
FAROLAS		
95	Farola	Función, cristal
6	Farola	Metal, cristal
101	Total Farolas	
PAPELERAS		
20	Papeleras	Plástico
4	Papeleras	Metálicas
20	Papeleras	Madera
44	Total Papeleras	
BANCOS		
34	Bancos	Madera
32	Bancos	Hormigón
66	Total Bancos	
FUENTES		
3	Fuente prefabricada	Hormigón
5	Fuente	Fundición
8	Total Fuentes	

- JUEGOS INFANTILES:

UD	DESCRIPCION	MATERIAL
23	Balancín	Madera
7	Columpio	Madera
6	Tobogán	Madera
1	Tubo	Hormigón
2	Juego Trepa	Cuerdas
2	Canasta	Fibra
1	Módulo juegos variados	Madera

- OTROS ELEMENTOS:

UD	DESCRIPCION	MATERIAL
	Valla de cierre	Metálica
5	Pista polideportiva	
8	Arenero	
4	Asador	Piedra
1	Campo fútbolito	
1	Campo baloncesto	
1	Invernadero	Plástico

INVENTARIO DE FUENTES Y ESTANQUES

- 1.- Plaza de Galicia, estanque (el Burgo). Jardín Celas.
- 2.- Jardín Torre de Celas, curso de agua. Jardín Celas.
- 3.- Jardín Avd. de Rutis, estanque. Jardín Celas.
- 4.- Jardín Casa Doña Sara, estanque. Jardín celas.
- 5.- Jardín Plaza de la Iglesia de Vilaboa, estanque. Jardín Celas.
- 6.- Jardín Plaza Europa 3, estanque. Jardín Celas.
- 7.- Jardín Paseo Marítimo, estanque. Jardín Celas.
- 8.- Jardín Plaza Europa 1, estanque. Jardín Celas.
- 9.- Jardín Plaza Europa 2, estanque. Jardín Celas.
- 10.- Jardín Plaza de Santa, estanque. Jardín Celas.
- 11.- Jardín Moncho Valcarce, fuente. Jardín Celas.
- 12.- Jardín Paseo marítimo, Fuente. Jardín Celas.
- 13.- Jardín Paseo del Profesor Tierno Galván, fuente. Jardín Celas.
- 14.,. Jardín Paseo del Profesor Tierno Galván, fuente. Jardín Celas.
- 15.- Jardín Plaza do Cruceiro, fuente. Jardín Celas.

1.- Jardín: **Plaza de Galicia**

Tipo: Estanque

Situación: O Burgo

Trabajos necesarios para su adecuación

Valoración

- | | |
|--------------------------------------------------|------------------------|
| - Limpieza con máquina a presión | 30.000 ptas. |
| - Puesta a punto (revisión sistemas eléctrico..) | 10.000 ptas. |
| | Suma..... 40.000 ptas. |
| - 19% Gastos Generales y Beneficio Industrial | 7.600 ptas. |
| | Suma..... 47.600 ptas. |
| - 16% IVA | 7.616 ptas. |

Total.....55.216 ptas.



2.- Jardín: **Torre de Celas**

Tipo: Curso de agua

Situación: Celas de Peiro

Trabajos necesarios para su adecuación	Valoración
-----------------------------------------------	-------------------

- Instalación de tubo de desagüe	40.000 ptas.
Suma	40.000 ptas.
- 19% Gastos Generales y Beneficio Industrial	7.600 ptas.
Suma	47.600 ptas.
- 16% IVA	7.616 ptas.
Total	55.216 ptas.



3.- Jardín: **Avenida de Rutis**

Tipo: Estanque

Situación: O Burgo

Trabajos necesarios para su adecuación	Valoración
-----------------------------------------------	-------------------

- | | |
|---------------------------------------------------|---------------------------------|
| - Limpieza con máquina a presión | 25.000 ptas. |
| - Puesta a punto (revisión sistema eléctrico...) | 10.000 ptas. |
| | Suma 35.000 ptas. |
| - 19% Gastos generales y Beneficio Industrial | 6.650 ptas. |
| | Suma 41.650 ptas. |
| - 16% IVA | 6.664 ptas. |
| | Total 48.314 ptas. |



4.- Jardín: **Casa Doña Sara**

Tipo: Estanque

Situación: O Burgo

Trabajos necesarios para su adecuación	Valoración
- Limpieza con máquina a presión	40.000 ptas.
- Puesta a punto (revisión sistema eléctrico...)	10.000 ptas.
	Suma 50.000 ptas.
- 19% Gastos Generales y Beneficio Industrial	9.500 ptas.
	Suma..... . 59.500 ptas.
- 16% IVA	9.520 ptas.
	Total 69.020ptas.



5.- Jardín: Iglesia de Vilaboa

Tipo: Estanque

Situación: Vilaboa

Trabajos necesarios para su adecuación **Valoración**

- Limpieza con máquina a presión	50.000 ptas.
- Puesta a punto (revisión sistema eléctrico...)	10.000 ptas.
	Suma 60.000 ptas.
- 19% Gastos Generales y Beneficio Industrial	11.400 ptas.
	Suma 71.400 ptas.
- 16% IVA	11.511 ptas.
	Total 82.911 ptas.



6.- Jardín: Plaza de Europa 3

Tipo: Estanque nº 3

Situación: O Burgo

Trabajos necesarios para su adecuación**Valoración**

- Limpieza con máquina a presión 50.000 ptas.
 - Suministro e instalación de 2 focos exteriores 116.000 ptas.
 - Puesta a punto (revisión sistema eléctrico ...) 10.000 ptas.
Suma 176.000 ptas.
 - 19% Gastos Generales y Beneficio Industrial 33.440 ptas.
Suma 209.440 ptas.
 - 16% IVA 33.510 ptas.
- Total: 242.950 ptas.**



7.- Jardín: Paseo Marítimo

Tipo: Estanque

Situación: O Burgo

Trabajos necesarios para su adecuación	Valoración
- Suministro de 10 focos subacuaticos	265.000 ptas
- Suministro e instalación de bomba	95.781 ptas.
- Limpieza con máquina a presión	30.000 ptas.
- Reparación de surtidores	20.450 ptas.
- Puesta apunto (revisión sistema eléctrico...)	10.000 ptas.
	Suma 421.231 ptas.
- 19% Gastos generales y Beneficio Industrial	80.033 ptas.
	Suma 501.264 ptas
- 16% IVA	80.202 ptas.
	Total: 581.466 ptas.



8.- Jardín: Plaza de Europa 1

Tipo: Estanque nº 1

Situación: O Burgo

Trabajos necesarios para su adecuación**Valoración**

- Limpieza con máquina a presión 50.000 ptas.
- Suministro e instalación de 2 focos exteriores 116.000 ptas.
- Puesta a punto (revisión sistema eléctrico...) 10.000 ptas.
Suma: 176.000 ptas.
- 19% Gastos generales y Beneficio Industrial 33.440 ptas.
Suma: 209.440 ptas.
- 16% IVA 33.510 ptas.

- Total:242.950 ptas**



9.- Jardín: Plaza de Europa 2

Tipo: Estanque nº 2

Situación: O Burgo

Trabajos necesarios para su adecuación**Valoración**

- Limpieza con máquina a presión 50.000 ptas.
- Suministro e instalación de 2 focos exteriores 116.000 ptas.
- Suministro e instalación de bomba 98.000 ptas.
- Reparación de fugas y alicatados 35.000 ptas.
- Puesta a punto (revisión sistema eléctrico...) 10.000 ptas.
- Suma: 309.000 ptas.
- 19% Gastos generales y Beneficio Industrial 58.710 ptas.
- Suma: 367.710 ptas.
- 16% IVA 58.833 ptas.
- Total: 426.543 ptas.**



10.- Jardín: **Plaza de Santa Gema**

Tipo: Estanque

Situación: Fonteculler

Trabajos necesarios para su adecuación

Valoración

- Limpieza con máquina a presión	25.000 ptas.
- Suministro e instalación de bomba	45.000 ptas.
- Reparación fuente	15.000 ptas.
- Puesta a punto (revisión sistema eléctrico...)	10.000 ptas.
	Suma 95.000 ptas.
- 19% Gastos Generales y Beneficio Industrial	18.050 ptas.
	Suma 113.050 ptas.
- 16% IVA	18.088 ptas.
	Total..... 131.138 ptas.



11.- Jardín: **Moncho Valcarce**

Tipo: Fuente	
Situación: Sésamo	
Trabajos necesarios para su adecuación	Valoración
- Construcción de un estanque	150.000 ptas
	Suma 150.000 ptas.
- 19% Gastos Generales y Beneficio Industrial	28.500 ptas.
	Suma 178.500 ptas.
- 16% IVA	28.560 ptas.
	Total207.060 ptas.



12.- Jardín: **Paseo Marítimo**

Tipo: Fuente

Situación: O Burgo

Trabajos necesarios para su adecuación

Valoración

- Limpieza con máquina a presión	10.000 ptas.
Suma	10.000 ptas.
- 19% Gastos Generales y Beneficio Industrial	1.900 ptas.
Suma	11.900 ptas.
- 16% IVA	1.904 ptas.
Total	13.804 ptas.



13.- Jardín: **Paseo del Profesor Tierno Galván**

Tipo: Fuente nº 1	
Situación: O Burgo	
Trabajos necesarios para su adecuación	Valoración
- Limpieza con máquina a presión	20.000 ptas.
- Puesta a punto (revisión sistema eléctrico...)	10.000 ptas.
	Suma 30.000 ptas.
- 19% Gastos Generales y Beneficio Industrial	5.700 ptas.
	Suma 35.700 ptas.
- 16% IVA	5.712 ptas
	Total 41.412 ptas.



14.- Jardín: Paseo del Profesor Tierno Galván

Tipo: Fuente nº 2

Situación: O Burgo

Trabajos necesarios para su adecuación

Valoración

- Limpieza con máquina a presión	25.000 ptas.
- Suministro e instalación de bomba	45.000 ptas.
- Reparación eléctrica	10.000 ptas.
	Suma 5.200 ptas.
- 19% Gastos generales y Beneficio Industrial	15.200 ptas.
	Suma 15.232 ptas.
- 16% IVA	15.232 ptas.
	Total: 110.432ptas



15.- Jardín: **Placiña do Cruceiro**

Tipo: Fuente
Situación: O Burgo

Trabajos necesarios para su adecuación	Valoración
- Limpieza con máquina a presión	20.000 ptas.
- Suministro y colocación de 1 pulsador	9.000 ptas.
Suma.....	29.000 ptas.
- 19% Gastos Generales y Beneficio Industrial	5.510 ptas.
Suma.....	34.510 ptas.
- 16% IVA	5.522 ptas.
Total.....	40.032 ptas.

